

|           |       |       |                 |
|-----------|-------|-------|-----------------|
|           |       |       | ČÍSLO SOUPRAVY: |
|           |       |       |                 |
|           |       |       |                 |
| REVIZE Č. | DATUM | ZMĚNA |                 |



**SUDOP BRNO, spol. s r.o.**  
**Kounicova 26**  
**611 36 Brno**

|   |   |   |   |  |                           |
|---|---|---|---|--|---------------------------|
| OBJEDNAVATEL:                                   | SŽDC, s.o., Dlážďěňá 1003/7, 110 00 Praha 1<br>Stavební správa východ, Nerudova 1, 772 58 Olomouc |   | tel. : +420 972 625 804<br>E-mail: sudop@sudop-brno.cz        |  |                           |
| PROFESNÍ SKUPINA:                               | 33<br>ŽIVOTNÍ PROSTŘEDÍ   | VEDOUcí PROF. SKUPINY<br>Mgr. Gabriela Růžičková                  | JEDNATEL<br>Ing. Jiří Molák                                   |  |                           |
| ODPOVĚDNÝ PROJ. ZAKÁZKY<br>Ing. Kamil Chmela    |   | ODPOVĚDNÝ PROJ. PS, SO<br>Ing. Hana Puezoková<br><i>Puezoková</i> | NAVRHL, VYPRACOVAL<br>Ing. Hana Puezoková<br><i>Puezoková</i> | KONTROLOVAL<br>Mgr. Gabriela Růžičková<br><i>Růžičková</i> |                           |
| KRAJ: Jihomoravský                              | POVĚŘENÝ OÚ: MIKULOV  |   |   | STUPEŇ: Projekt  |                           |
| Revitalizace trati Břeclav - Znojmo<br>2.stavba |   |   |   | ZAK. ČÍSLO<br>17001-01-0817                                | ARCH. ČÍSLO<br>2017120010 |
|   |   |   |   | MĚŘITKO  | POČET FORMÁTŮ             |
|   |   |   |   | DATUM: 08/2017   |                           |
| Lesní příloha - technická zpráva                |   |   |   | ČÁST DOKUM.<br>B.3.4                                       | PŘÍLOHA<br>B.3.4.1        |

# **„Revitalizace trati Břeclav – Znojmo“, 2. stavba**

## ***B.3.4 Lesní příloha***

*stupeň projektové dokumentace: DSP*

|                         |   |
|-------------------------|---|
| <b>Objednatel:</b>      | <b>SŽDC, s.o.</b><br><b>Stavební správa východ</b><br><b>Nerudova 1, 772 58 Olomouc</b> |
| <b>Projektant:</b>      | <b>SUDOP Brno spol. s r.o.</b><br><b>Kounicova 26, 611 36 Brno</b>                      |
| <b>Profesní garant:</b> | <b>Mgr. Gabriela Růžičková</b>  |
| <b>Zpracovatel:</b>     | <b>Ing. Hana Puczoková</b>  |

**Brno, srpen 2017**

**OBSAH:**

|   |           |
|---|-----------|
| <b>1. ZÁKLADNÍ ÚDAJE .....</b>  | <b>2</b>  |
| 1.1. Přehledná situace stavby .....   | 3         |
| 1.2. Umístění stavby .....  | 4         |
| 1.3. Účel stavby .....  | 4         |
| 1.4. Stručný popis technického řešení .....                                   | 4         |
| <b>2. POŽADAVKY NA ZÁBOR PUPFL .....</b>                                      | <b>5</b>  |
| 2.1. Zábor PUPFL .....  | 5         |
| <b>3. DOTČENÍ POZEMKŮ PUPFL VE VZD. 50M OD HRANICE STAVBY (OP LESA) .....</b> | <b>7</b>  |
| <b>4. MAPOVÉ PŘÍLOHY – SITUACE ZÁBORŮ PUPFL 1:1000 .....</b>                  | <b>10</b> |

**SEZNAM TABULEK:**

|  |   |
|--|---|
| Tabulka 1: Rozsah záborů PUPFL - rozdělení dle OSRP .....                            | 5 |
| Tabulka 2: Objekty stavby s nutností trvalého a dočasného záboru PUPFL .....         | 5 |
| Tabulka 3: Seznam pozemků PUPFL dotčených stavbou .....                              | 6 |
| Tabulka 4: Lesní pozemky sousedící s drážním pozemkem (práce v OP lesa - 50 m) ..... | 7 |
| Tabulka 5: Seznam lesních pozemků (OP lesa) s údaji dle KN .....                     | 8 |

**1. ZÁKLADNÍ ÚDAJE**

|                            |  |
|----------------------------|--|
| <b>Název stavby:</b>       | Revitalizace trati Břeclav – Znojmo, 2. stavba   |
| <b>Stupeň dokumentace:</b> | Dokumentace ke stavebnímu povolení   |
| <b>Charakter stavby:</b>   | <ul style="list-style-type: none"> <li>- revitalizace stávající železniční trati č.246, kolejové úpravy v úseku žkm 96,241 žst. Valtice (mimo) až po ukončení v žkm 107,873 žst. Mikulov (včetně)</li> <li>- zvýšení bezpečnosti dopravy a doplnění zabezpečovacího a sdělovacího zařízení úsek od žst. Valtice žkm 94,800 až po žst. Novosedly v žkm 117,500</li> </ul> |
| <b>Investor:</b>           | SŽDC, s.o., Stavební správa východ<br>Nerudova 1, 772 58 Olomouc   |
| <b>Projektant:</b>         | SUDOP BRNO, spol. s r.o.<br>Kounicova 26, 611 36 Brno  |
| <b>Realizace stavby:</b>   | Předpokládaná realizace stavby 05/2018 až 11/2018  |

## 1.1. PŘEHLEDNÁ SITUACE STAVBY



Obrázek 1: Přehledná situace stavby

## 1.2. UMÍSTĚNÍ STAVBY

Stavba je situována na území **Jihomoravského kraje**. Revitalizovaný úsek tratě je součástí jednokolejné neelektrizované železniční trati Břeclav - Znojmo č.246. Stavba se dotýká těchto katastrálních území a obcí s rozšířenou působností:

| <b>obec s rozšířenou působností</b> | <b>obec, část obce</b> | <b>katastrální území</b>  |
|-------------------------------------|------------------------|---------------------------|
| <b>Břeclav</b>                      | Valtice                | Valtice<br>Úvaly u Valtic |
| <b>Mikulov</b>                      | Sedlec                 | Sedlec u Mikulova         |
|                                     | Mikulov                | Mikulov na Moravě         |
|                                     | Březí                  | Březí u Mikulova          |
|                                     | Dobré Pole             | Dobré Pole                |
|                                     | Novosedly              | Novosedly na Moravě       |

## 1.3. ÚČEL STAVBY

Základním cílem revitalizace úseku jednokolejné neelektrizované železniční trati mezi žst. Břeclav a žst. Znojmo je zvýšení rychlosti dopravy až na 120 km/h, zvýšení průchodnosti trati, rekonstrukce některých mostních objektů a železničních přejezdů a bude provedena rekonstrukce zabezpečovacího a sdělovacího zařízení. Účelem projektu je zabezpečení kvalitní dopravní obslužnosti dotčených míst v regionu a zvýšení konkurenceschopnosti dráhy zkrácením jízdních dob na dopravním trhu.

**Plánovaná investice bude hrazena z peněz v rámci operačního programu „Doprava“ a bude spolufinancována z fondů EU.**

## 1.4. STRUČNÝ POPIS TECHNICKÉHO ŘEŠENÍ

Projekt „**Revitalizace trati Břeclav – Znojmo, 2. stavba**“ se týká jednokolejné neelektrizované trati č. 246 v úseku Valtice (mimo) – Mikulov (včetně).

V úseku žkm 96,241 žst. Valtice až po ukončení v žkm 107,873 žst. Mikulov, tedy v délce cca 11,6 km, bude řešena rekonstrukce koleje (svršku i spodku) včetně odvodnění, úpravy mostů a propustků, výstavba pozemních objektů pro technologická zařízení, dílčí úpravy stávajících pozemních objektů a úprava stávajících přejezdů. Stavba zahrnuje revitalizaci železničního svršku a spodku v některých úsecích za účelem zvýšení rychlosti dopravy až na 120 km/h.

V žkm cca 100,4 – 100,7 bude zřízena v místě stávající zastávky Sedlec u Mikulova dopravná, která bude disponovat mimo hlavní koleje jednou dopravní kolejí užitečné délky minimálně 200 m.

V žst. Mikulov bude navržena změna kolejového řešení stanice, úprava přiléhajících zpevněných ploch vč. odvodnění. V souladu s platnou legislativou bude řešen bezbariérový přístup pro cestující do čekáren a přístřešků a na nově budovaných nástupištích zřízeny přístřešky včetně základního vybavení.

Stavba bude probíhat i v úseku od žst. Valtice žkm 94,800 až po žst. Novosedly v žkm 117,500. V tomto úseku budou pouze nově položeny kabely pro zabezpečovací a sdělovací zařízení a dojde k vybudování nového TZZ (traťové zabezpečovací zařízení) s ukončením v žst. Novosedly. Předmětem řešení je rovněž úprava v dotčených rozvodech silnoproudých zařízení. Část prací bude provedena v žst. Boří Les a žst. Břeclav – tato opatření jsou pouze technologického charakteru.

Předpokládaný termín realizace stavby je v roce 5/2018 až 11/2018.

## 2. POŽADAVKY NA ZÁBOR PUPFL

### 2.1. ZÁBOR PUPFL

Rekonstrukcí předmětných úseků trati dochází k přímému kontaktu s lesními porosty v k.ú. Mikulov na Moravě, Dobré Pole a Novosedly na Moravě. Celkové nároky na pozemky PUPFL jsou v následující tabulce.

**Tabulka 1: Rozsah záborů PUPFL - rozdělení dle OSRP**

| Katastrální území - <u>ORP</u> : | Trvalý zábor<br>/<br>[m <sup>2</sup> ] | Dočasný zábor /<br>[m <sup>2</sup> ] | Věcné<br>břemeno /<br>[m <sup>2</sup> ] |
|----------------------------------|--|--------------------------------------|---|
| <u><b>Mikulov:</b></u>           |  |                                      |   |
| Mikulov na Moravě                | 0                                      | 10                                   | 0                                       |
| Dobré Pole                       | 0                                      | 36                                   | 18                                      |
| Novosedly na Moravě              | 0                                      | 187                                  | 95                                      |
| <b>Celkem:</b>                   | <b>0</b>                               | <b>233</b>                           | <b>113</b>                              |

Trvalé záboory PUPFL nejsou pro stavbu nutné.

je rekonstrukce. Důvodem **dočasného záboru** jsou manipulační plochy při revitalizaci železničního spodku a dále rekonstrukce traťového sdělovacího a zabezpečovacího zařízení, což vyvolá v některých případech i **nutnost zřízení věcného břemene** (VB, bude řešeno dle smlouvy s vlastníkem pozemku).

**Tabulka 2: Objekty stavby s nutností záboru PUPFL**

| Označení objektu | t.ú., popis stavebního objektu                         |
|------------------|--|
| SO 06-17-01      | T.ú. Valtice - Mikulov, železniční svršek              |
| SO 08-14-01      | T.ú. Mikulov na Moravě - Novosedly, traťový kabel      |
| SO 09-14-01      | T.ú. Mikulov na Moravě - Novosedly, Žst. Novosedly, MK |

Seznam stavebních objektů s označením, popisem, typem záboru a názvem dotčeného traťového úseku je souhrnně uveden v následující tabulce - zde se jedná pouze o objekty, zasahující na pozemky zemědělského půdního fondu (PUPFL). Dotčené parcely, výměry záborů i způsob dotčení pozemků jsou uvedeny v následujících tabulkách č.3.

Výpočet poplatku za dočasné odnětí pozemků, komplexní výpočet náhrad škod na lesních porostech a předpoklad zvýšených provozních nákladů podle zák.č. 289/1995 Sb., o lesích a o změně a doplnění některých zákonů (lesní zákon), ve znění pozdějších předpisů a podle vyhl.č. 77/1996 Sb., o náležitostech žádosti o odnětí nebo omezení a podrobnostech o ochraně PUPFL, je součástí samostatné přílohy.

Tabulka 3: Seznam pozemků PUPFL dotčených stavbou

ORP Mikulov

Obec: Mikulov

Katastrální území: Mikulov na Moravě

| žkm              | Parcelní číslo  | Výměra (m <sup>2</sup> ) | Druh pozemku          | List vlastnictví | Zábor trvalý | Zábor dočasný | Věcné břemeno | Poznámka (SO, PS) |
|------------------|---|--------------------------|-----------------------|------------------|--------------|---------------|---------------|-------------------|
| L 102,6-102,8    | 8397  | 15232                    | PUPFL, ostatní plocha | 1643             | 0            | 3             | 0             | SO 061707         |
| L 102,6-102,8    | 8398  | 2951                     | PUPFL, ostatní plocha | 1634             | 0            | 4             | 0             | SO 061707         |
| P 102,8-103,1    | 8402/1  | 60170                    | lesní pozemek         | 1643             | 0            | 3             | 0             | SO 061707         |
|                  |   |                          |                       | <b>celkem:</b>   | <b>0</b>     | <b>10</b>     | <b>0</b>      |                   |
| <b>Číslo LV:</b> | <b>Vlastníci:</b>   |                          |                       |                  |              |               |               |                   |
| <b>1643</b>      | LČR s.p., Přemyslova 1106/19, Nový Hradec Králové, 50008 Hradec Králové |                          |                       |                  |              |               |               |                   |

Obec: Dobré Pole

Katastrální území: Dobré Pole

| žkm              | Parcelní číslo                             | Výměra (m <sup>2</sup> ) | Druh pozemku  | List vlastnictví | Zábor trvalý | Zábor dočasný | Věcné břemeno | Poznámka (SO, PS) |
|------------------|--|--------------------------|---------------|------------------|--------------|---------------|---------------|-------------------|
| L 114,6          | 1120                                       | 2352                     | lesní pozemek | 10001            | 0            | 36            | 18            | PS 081401         |
|                  |  |                          |               | <b>celkem:</b>   | <b>0</b>     | <b>36</b>     | <b>18</b>     |                   |
| <b>Číslo LV:</b> | <b>Vlastníci:</b>                          |                          |               |                  |              |               |               |                   |
| <b>10001</b>     | Obec Dobré Pole, č. p. 1, 69181 Dobré Pole |                          |               |                  |              |               |               |                   |

Obec: Novosedly

Katastrální území: Novosedly na Moravě

| žkm              | Parcelní číslo  | Výměra (m <sup>2</sup> ) | Druh pozemku  | List vlastnictví | Zábor trvalý | Zábor dočasný | Věcné břemeno | Poznámka (SO, PS)    |
|------------------|---|--------------------------|---------------|------------------|--------------|---------------|---------------|----------------------|
| L 116,5-116,9    | 5136  | 13200                    | lesní pozemek | 285              | 0            | 187           | 95            | PS 081401, PS 091401 |
|                  |   |                          |               | <b>celkem:</b>   | <b>0</b>     | <b>187</b>    | <b>95</b>     |                      |
| <b>Číslo LV:</b> | <b>Vlastníci:</b>   |                          |               |                  |              |               |               |                      |
| <b>285</b>       | LČR s.p., Přemyslova 1106/19, Nový Hradec Králové, 50008 Hradec Králové |                          |               |                  |              |               |               |                      |

### 3. DOTČENÍ POZEMKŮ PUPFL VE VZD. 50M OD HRANICE STAVBY (OP LESA)

Do ochranného pásma lesa, které je dle zák. č. 289/1995 Sb., o lesích vymezeno do vzdálenosti 50 m od hranice lesních pozemků, zasahuje stavba v tomto úseku:

**Tabulka 4: Lesní pozemky sousedící s drážním pozemkem (práce v OP lesa - 50 m)**

| k.ú.                       | žkm trati     | lokalizace                   |
|----------------------------|---------------|------------------------------|
| <b>Sedlec na Moravě</b>    | 100,9         | 15m vlevo od trati           |
|                            | 101,7         | 15m vpravo od trati          |
|                            | 102,3 – 102,4 | oboustranně, přiléhá k trati |
| <b>Mikulov na Moravě</b>   | 102,6 – 102,8 | přiléhá k trati vlevo        |
|                            | 102,8 – 103,1 | oboustranně, přiléhá k trati |
|                            | 103,5 – 103,7 | přiléhá k trati vpravo       |
|                            | 104,0         | přiléhá k trati vpravo       |
| <b>Březí u Mikulova</b>    | 109,6         | oboustranně, přiléhá k trati |
|                            | 111,0 – 111,2 | 15m oboustranně podél trati  |
|                            | 112,4         | 15m vlevo od trati           |
|                            | 112,9         | přiléhá k trati vpravo       |
|                            | 113,2 – 113,5 | přiléhá k trati vpravo       |
|                            | 113,5         | 15m vlevo od trati           |
| <b>Dobré Pole</b>          | 114,6         | přiléhá k trati vlevo        |
| <b>Novosedly na Moravě</b> | 114,5 – 114,9 | oboustranně, přiléhá k trati |
|                            | 116,5 – 116,9 | přiléhá k trati vlevo        |
|                            | 117,6 -117,7  | přiléhá k trati vpravo       |

Pro práci na pozemcích ve vzdálenosti do 50 m od hranice lesních pozemků (tj. v OP lesa) bylo vydáno závazné stanovisko / souhlas s dotčením pozemků OP lesa a režim dotčení ochranného pásma lesa dle §14 odst. 2. zákona č. 289/1995 Sb., o lesích, v platném znění, MěÚ Mikulov, Odbor stavební a životního prostředí, č.j.MUMI 16013235, ze dne 19.04.2016. Tyto pozemky jsou orientačně vypsány v tabulce č.5 dle k.ú. a ve směru vztupné kilometráže trati s výpisem jejich vlastníků a údaji z KN.

Vypracovala: Ing. Hana Puczoková

Datum odevzdání: 06/2017

mail: hpuczokova@sudop-brno.cz

tel: +420 972 624 674





**Tabulka 5: Seznam lesních pozemků (OP lesa) s údaji dle KN**

Obec : Sedlec

Katastrální území: **Sedlec u Mikulova****ORP Mikulov**

| žkm           | Parcelní číslo | Výměra<br>(m <sup>2</sup> ) | Druh<br>pozemku | List<br>vlastnictví | Vlastník - adresa                                 |
|---------------|----------------|-----------------------------|-----------------|---------------------|---|
| L 100,9       | 1005           | 4314                        | lesní pozemek   | 10001               | Obec Sedlec, č-p-92, 69121 Sedlec                 |
| P 101,7       | 1014           | 3085                        | lesní pozemek   | 10001               | Obec Sedlec, č-p-92, 69121 Sedlec                 |
| P 102,3-102,4 | 1017/1         | 15676                       | lesní pozemek   | 60001               | AOPK ČR, Kaplanova 1931/1, Chodov, 14800 Praha 11 |
| L 102,3-102,4 | 1012           | 12741                       | lesní pozemek   | 60001               | AOPK ČR, Kaplanova 1931/1, Chodov, 14800 Praha 11 |

Obec : Mikulov

Katastrální území: **Mikulov na Moravě****ORP Mikulov**

| žkm           | Parcelní číslo | Výměra<br>(m <sup>2</sup> ) | Druh<br>pozemku           | List<br>vlastnictví | Vlastník - adresa                                  |
|---------------|----------------|-----------------------------|---------------------------|---------------------|--|
| L 102,6-102,8 | 8397           | 15232                       | lesní pozemek             | 1643                | LČR s.p., Přemyslova 1106/19, 50008 Hradec Králové |
| P 102,8       | 8398           | 2951                        | PUPFL - ostatní<br>plocha | 1643                | LČR s.p., Přemyslova 1106/19, 50008 Hradec Králové |
| L 102,9-103,1 | 8388           | 62036                       | lesní pozemek             | 1643                | LČR s.p., Přemyslova 1106/19, 50008 Hradec Králové |
| P 102,8-103,1 | 8402/1         | 65350                       | lesní pozemek             | 1643                | LČR s.p., Přemyslova 1106/19, 50008 Hradec Králové |
| P 103,5-103,7 | 7936           | 14101                       | lesní pozemek             | 1643                | LČR s.p., Přemyslova 1106/19, 50008 Hradec Králové |
| P 104,0       | 7927           | 3800                        | lesní pozemek             | 1643                | LČR s.p., Přemyslova 1106/19, 50008 Hradec Králové |

Obec : Břeží

Katastrální území: **Břeží u Mikulova****ORP Mikulov**

| žkm           | Parcelní číslo | Výměra<br>(m <sup>2</sup> ) | Druh<br>pozemku | List<br>vlastnictví | Vlastník - adresa                                  |
|---------------|----------------|-----------------------------|-----------------|---------------------|--|
| L 109,6       | 6777           | 20310                       | lesní pozemek   | 247                 | LČR s.p., Přemyslova 1106/19, 50008 Hradec Králové |
| P 109,6       | 6585           | 11574                       | lesní pozemek   | 247                 | LČR s.p., Přemyslova 1106/19, 50008 Hradec Králové |
| P 111,0       | 5541           | 2379                        | lesní pozemek   | 247                 | LČR s.p., Přemyslova 1106/19, 50008 Hradec Králové |
| L 111,2       | 6764           | 11955                       | lesní pozemek   | 247                 | LČR s.p., Přemyslova 1106/19, 50008 Hradec Králové |
| L 111,2       | 6820           | 86000                       | lesní pozemek   | 247                 | LČR s.p., Přemyslova 1106/19, 50008 Hradec Králové |
| P 111,1-111,2 | 5537/2         | 3200                        | lesní pozemek   | 247                 | LČR s.p., Přemyslova 1106/19, 50008 Hradec Králové |
| L 112,4       | 6868           | 3731                        | lesní pozemek   | 247                 | LČR s.p., Přemyslova 1106/19, 50008 Hradec Králové |
| L 112,4       | 6871           | 6244                        | lesní pozemek   | 247                 | LČR s.p., Přemyslova 1106/19, 50008 Hradec Králové |
| P 112,9       | 6015           | 9314                        | lesní pozemek   | 247                 | LČR s.p., Přemyslova 1106/19, 50008 Hradec Králové |
| P 113,2-113,5 | 6024           | 50325                       | lesní pozemek   | 247                 | LČR s.p., Přemyslova 1106/19, 50008 Hradec Králové |
| L 113,5       | 6891           | 5910                        | lesní pozemek   | 10001               | Obec Břeží, Hlavní 113, 69181 Břeží                |

Obec : Dobré Pole

Katastrální území: **Dobré Pole****ORP Mikulov**

| žkm     | Parcelní číslo | Výměra<br>(m <sup>2</sup> ) | Druh<br>pozemku | List<br>vlastnictví | Vlastník - adresa                          |
|---------|----------------|-----------------------------|-----------------|---------------------|--|
| L 114,6 | 1120           | 2352                        | lesní pozemek   | 10001               | Obec Dobré Pole, č. p. 1, 69181 Dobré Pole |

Obec : Novosedly








Katastrální území: **Novosedly na Moravě****ORP Mikulov**

| žkm           | Parcelní číslo | Výměra<br>(m <sup>2</sup> ) | Druh<br>pozemku | List<br>vlastnictví | Vlastník - adresa                                  |
|---------------|----------------|-----------------------------|-----------------|---------------------|--|
| P 114,5-114,7 | 5273/1         | 17250                       | lesní pozemek   | 285                 | LČR s.p., Přemyslova 1106/19, 50008 Hradec Králové |
| P 114,7-114,8 | 5271           | 21381                       | lesní pozemek   | 285                 | LČR s.p., Přemyslova 1106/19, 50008 Hradec Králové |
| L 114,6-114,8 | 5254/1         | 18334                       | lesní pozemek   | 285                 | LČR s.p., Přemyslova 1106/19, 50008 Hradec Králové |
| L 114,8-114,9 | 5254/2         | 9880                        | lesní pozemek   | 285                 | LČR s.p., Přemyslova 1106/19, 50008 Hradec Králové |
| L 116,5-116,9 | 5136           | 13200                       | lesní pozemek   | 285                 | LČR s.p., Přemyslova 1106/19, 50008 Hradec Králové |
| P 117,6       | 6970           | 4307                        | lesní pozemek   | 10001               | Obec Novosedly, č. p. 1, 69182 Novosedly           |
| P 117,7       | 6962           | 15000                       | lesní pozemek   | 10001               | Obec Novosedly, č. p. 1, 69182 Novosedly           |

**4. MAPOVÉ PŘÍLOHY – SITUACE ZÁBORŮ PUPFL 1:1000**

| č.   | SITUACE ZÁBORU DLE KN - k.ú.  | žkm           | A4  |
|------|-------------------------------|---------------|-----|
| 4.1. | MIKULOV NA MORAVĚ             | 102,8 – 103,1 | 2A4 |
| 4.2. | NOVOSEDLY NA MOR., DOBRÉ POLE | 114,5 – 114,7 | 1A4 |
| 4.3. | NOVOSEDLY NA MORAVĚ           | 116,5 – 116,8 | 2A4 |

*LEGENDA:*

|   |  |
|---|--|
|    | <i>hranice drážního pozemku / SŽDC</i> |
|    | <i>hranice drážního pozemku / ČD</i>   |
|  | <i>hranice - katastr nemovitostí</i>   |
|  | <i>dotčená parcela KN</i>              |
|  | <i>trvalý zábor PUPFL</i>              |
|  | <i>dočasný zábor PUPFL do 1 roku</i>   |
|  | <i>věcné břemeno na PUPFL</i>          |

